




Witaj na trasie questu, podróżniku drogi,
to do Pieniężna zawiodły Cię nogi.

Poznasz dziś historii kilka z życia Mikołaja Kopernika nieznanych,
oraz 6 wsi przez niego lokowanych.

Zacznijmy jednak wszystko od początku,
przy pieniężnym zamku start questu naszego wątku.

Zamek ów, lecz wiesz to chyba,
to Kapituły Warmińskiej była siedziba.

Stąd to sam Kopernik – wkrótce dowiesz się,
lokował w XVI wieku sąsiednie wsie.



W tym miejscu historii słów kilka aby jasne było,
co się stało, dlaczego i jak się skończyło.

Od XV do wieku XVIII ziemie te wchodziły w skład
Księstwa Warmińskiego,

Gdzie to jest?

Pieniężno to siedemsetletnie miasto na Warmii w woj. warmińsko-mazurskim, w powiecie braniewskim. Położone w pasie Wzniesień Górowskich nad rzeką Walszą, od stolicy województwa dzieli je 70 km.

Jak dojechać?

Jadąc od strony Warszawy DK7. Podróż zajmie około 4,5 godzin. Od strony Gdańska DW 507 około 2 godzin. Od strony Suwałk DW592 i DW 512 około 3,5 godzin.

Trasa questu

Start: Okolice zamku pieniężńskiego

Meta: Okolice starego ratusza miejskiego

Czas trwania:

Okolo 130 minut

Z tą ulotką:

5 % zniżki na nocleg w **Hoteliku Hermes**

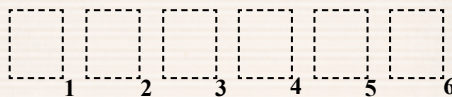
ul. Dworcowa 25, Pieniężno



5 % zniżki na dużą pizzę

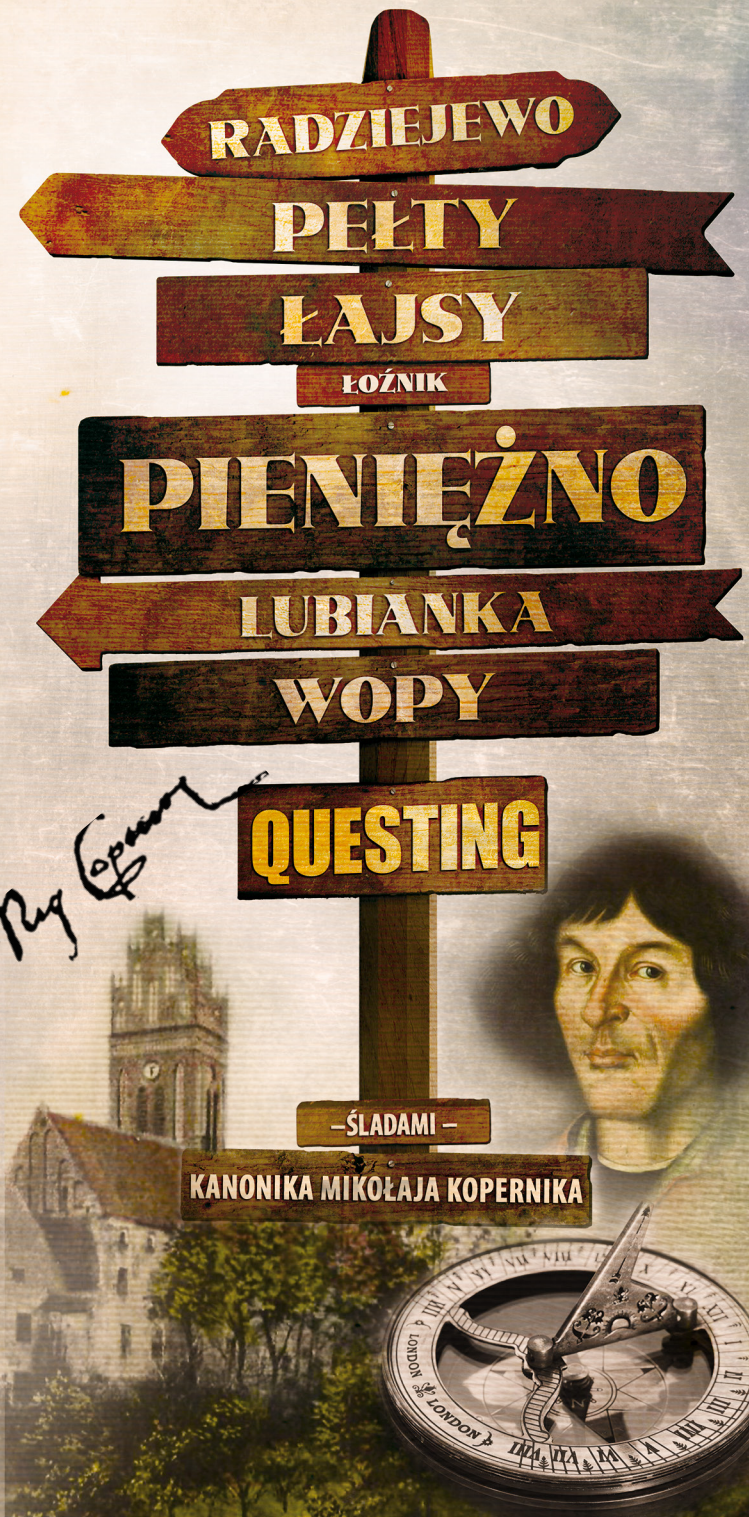
w **DejaVu**

ul. Rynek 2/1, Pieniężno



Rozwiązanie lamigłwki

więcej na: www.questy.pieniezno.pl



zarządcą również świeckim Kapituła _ 1 _
była, która szeroką autonomią się cieszyła.
W skład Kapituły, kanonicy wchodziłi – duchowni, którzy
głównie z dobrze wykształconego, bogatego
mieszczanstwa się wywodzili.
Jedno z trzech komornictw (centrów zarządzania),
mój drogi kolego, mieściło się w murach zamku pieniżeńskiego.
Stąd to kanonicy samorządnie sami,
zarządzali Kapituły wspólnymi dobrami.
Kolejne komornictwa, wieść o tym nie zginie, mieściły się we
Fromborku i obecnym mieście wojewódzkim – Olsztynie.

Więcej ciekawostek powiem Ci niebawem,
a teraz kontynuujmy zabawę.

Ruszaj po prawej mając stary ratusz, drogą brukowaną,
skręć w lewo, gdy wyjdiesz na drogę asfaltową,
w dół Maja Pierwszego kroc, nie zwalnij kroku, mój drogi kolego,
gdy ujrysz cerkiew przed sobą,
skręć w prawo mając ją po swojej lewicy,
ruszaj żwawo, na skrzyżowaniu idź prosto,
- ostrożnie kroc po ulicy.

Pierwsza na naszej trasie miejscowość to wieś Łajsy,
od wieków znana, już w XIII w. wzmiankowana.
Opustoszała po wojnach i klęskach, 1518 roku 24 października,
została ponownie lokowana przez _____² Kopernika.

To stąd pochodzący wolny chłop – Jan z Łajs,
31 października 1353 roku pańskiego,
Zostaje powołany na zasadźcę
i Olsztyna _____³ _____ pierwszego.
W miejscowości tej warto zwiedzić skansen -
„uchronić od zapomnienia” gdzie maszyny wiele starych,
jest do obejrzenia.

Gdy w Łajdach kościół ujrzysz na horyzoncie,
nie podchodź do niego,
100 metrów przed nim skręć w prawo mój drogi kolego.
Droga ta piaszczysta, będzie Cię do Łoźnika prowadziła,



Trasa wielokilometrowa przed Tobą, ale oczom miła.

Kilka kilometrów przed Tobą do miejscowości kolejnej początku,
pozwól więc że wrócimy do Mikołaja Kopernika wątku.
1473 roku, 19 lutego,
to przyjsie na świat w Toruniu tego człowieka wielkiego.
Astronom, matematyk, prawnik, ekonomista, strateg, lekarz,
i dziedzin jeszcze innych bez liku,
w kontekście każdej z nich mówić można o M. Koperniku.
Więcej niebawem - teraz kontynuujmy zabawę.

Łoźnik – wieś to dziś niewielka, ale wiekom znana,
14 listopada roku 1518 przez Kopernika lokowana.
Jeśli kiedyś zawitasz do samej wsi, mój drogi kolego,
warto zobaczyć tam Kaplicę Najświętszej Marii Panny z wieku XIX.



Gdy droga piaszczysta w asfaltową się zmieni,
I zobaczysz napis „Łoźnik” – kroc w przeciwnym kierunku,
przed Tobą kolejna miejscowość – Pełty,
bież żwawo do kolejnego na trasie punktu.

Pełty – tu 17 lutego roku pańskiego 1517,
lokacji opuszczonych łanów Mikołaj Kopernik dokonuje,
przez co ową miejscowość do życia powołuje.



Nie zwalnij kroku drogi kolego,
przed Tobą droga do punktu kolejnego.
Przez miejscowość Pluty drogi przyjacielu,
wiedzie droga do Wop – kolejnego questu naszego celu.

W miejscowości Pluty, wędrowcze kochany,
w wieku XIV był zamek drewniany,
choć po zamku owym już zniknęło wszystko,
to na wschód od wsi, nad Wałaszą,
znajdziesz pozostałości fos i wałów - stare grodzisko.
Wart też bliższej uwagi drogi kolego,
jest gotycki kościół parafialny,
pw. św. Wawrzyńca z połowy wieku XIV.



Gdy miniesz wsie Pluty i Jezioro,
miejscowość Wopy znajdziesz na kolejnej trasie stacji,
11 marca roku 1519 roku Mikołaj Kopernik dokonał jej lokacji.

Gdy w Wopach przystanek i tablicę informacyjną ujrzysz po lewej,
Skręć w prawo drogą asfaltową,
za 100 m mostek ukaże się przed Tobą.
Kolejna miejscowość – Lubianka,
tu między roku 1517, 3 marca a 21 października,
dokonana została lokacja,
przez administratora dóbr kapituły warmińskiej
- Mikołaja Kopernika.

W Lubiance gdy po lewej ujrysz tablicę,
skręć w lewo, przed Tobą droga piaszczysta,
idź nią przed siebie,
kolejna stacja to Radziejewo,
lecz na moment w Lechowiu przystań.



Przy metalowym krzyżu, ogrodzonym płotem,
skręć w prawo przed Tobą Lechowo drogi kolego,
dawna gmina, warto obejrzeć tu kościół
św. Jana Chrzciciela z wieku XIV.

Kościół z _____⁴ na wieży, mając po lewej,
kroc przed siebie drogą asfaltową,
miejscowość Radziejewo znajduje się przed Tobą.

22 października roku 1518, Mikołaj Kopernik,
dokonał lokacji miejsca tego,
choć już w wieku XIV Kapituła Warmińska,
lokowała ową wieś w granicach komornictwa pieniżeńskiego.



Po lewej widzisz kościół Opata _____⁶ _____ świętego,
Zmierzaj już do końca trasy mój drogi kolego.
Prosto do Pieniężna niech wiedzie Cię droga,
na tej trasie jeszcze w Borowcu postanie Twa noga.

Rok 1573, dzień majowy jakich wiele,
To dzień śmierci Kopernika, drodzy przyjaciele.
Lecz póki świat trwa, pamięta polskie plemię,
kto wstrzymał słońce i ruszył _____⁵ _____.

Idąc prosto w Pieniężnie ulicą Lidzbarską,
na skrzyżowaniu skręć w prawo,
potem gdy ujrysz znak „Zamek” w lewo,
niech tam nogi niosą Cię żwawo.